

ЗАГАЛЬНІ ВІДОМОСТІ

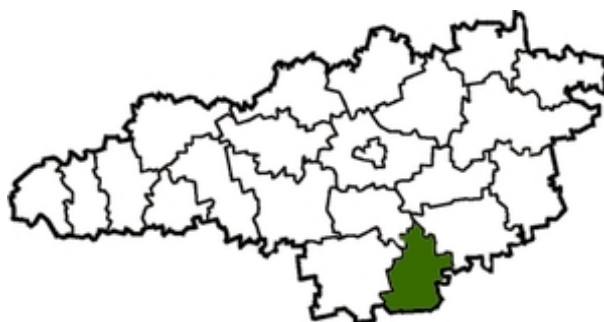
Про Устинівський район



Герб




Прапор



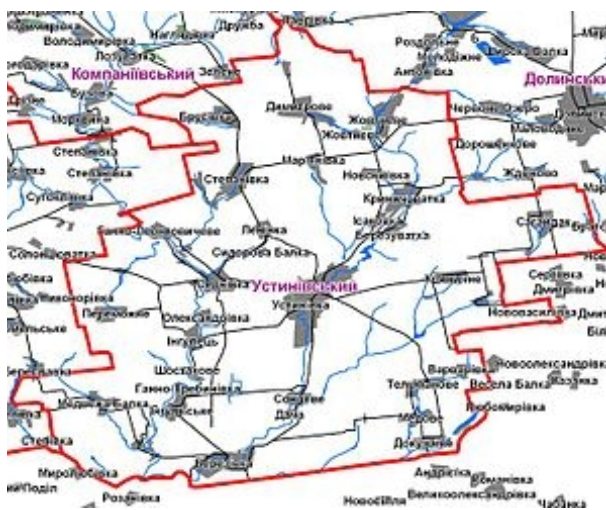
Район на карті області

Основні дані

Країна:	 Україна
Область/АРК:	Кіровоградська область
Код КОАТУУ:	3525855100
Населення:	_13,1_тис.осіб
Площа:	_1000_км²
<u>Щільність населення:</u>	_13_осіб/км²
Тел. код:	+380-5239
Поштові індекси:	28600—28632

Населені пункти та ради

Районний центр:	Устинівка
Селищні ради:	1
Сільські ради:	14
Смт:	1
Села:	35



Мапа району

Відстань	
Найближча залізнична станція	
До станції	м. Долинська 35 км
	До м.Кропивницький
- автошляхами	_85_ км
- залізницею	-_ км
	До Києва
- автошляхами	_420_ км
- залізницею	-_ км

Інфраструктура території	
Дороги місцевого значення:	Всього _231,4_, км. у тому числі: територіальні дороги 61,1 км.; обласні дороги 83,7 км.; районні дороги 86,6 км.
Газопроводи:	Всього 105,5, км. у тому числі: високого тиску 34,1 км.; середнього тиску 18,7 км.; низького тиску 52,7_ км.
Кабельні лінії зв'язку:	_____ км.*

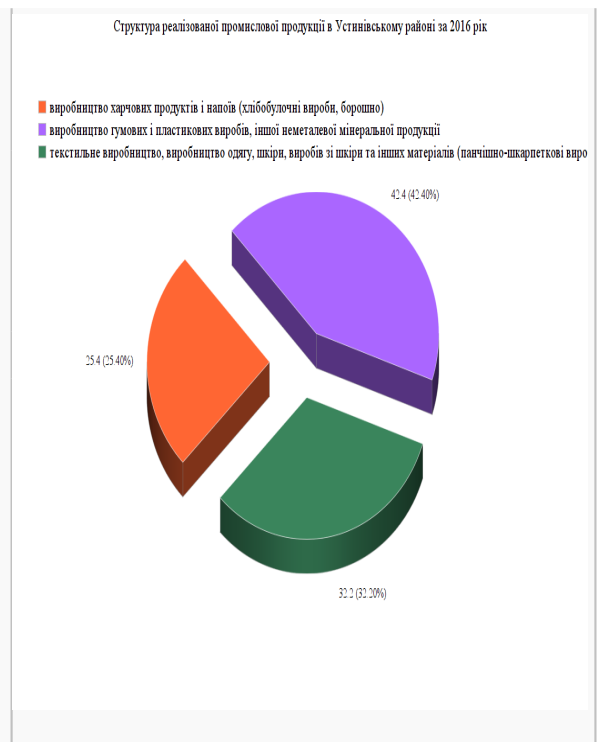
* дані уточнюються

Потенціал району в економіці області за обсягом (за 2016 рік)		
		Питома вага району в області, %
реалізованої промислової продукції	_5949,5 тис.грн.	0,03_ %
валової продукції сільського господарства, усього	_247254,2_ тис.грн.	_____ %
виробництва продукції сільського господарства:		_____ %
зерно	100,8 тис.т	2,7_ %
цукровий буряк	- тис.т.	-_ %
соняшник	74,5 тис.т.	5,7_ %
олія соняшникова (не рафінована)	- тис.т.	-_ %
м'ясо	1,02 тис.т.	1,3_ %
молоко	11,62 тис.т.	3,6_ %
яйця	5497 тис.шт.	1,2_ %
будівництва	_- тис.грн.	-_ %
капітальних інвестицій	158076 тис.грн.	2,6_ %
обороту роздрібною торгівлі	21593,7 тис.грн.*	0,3_ %
експорту товарів	_ конф.млн.дол.США	-_ %
імпорту товарів	-_ млн.дол.США	-_ %

*9 місяців 2016 року

Структура реалізованої промислової продукції (за 2016 рік);*	
Переробна промисловість,	_100% (5,9 млн.грн.)
у тому числі:	
виробництво харчових продуктів і напоїв (хлібобулочні вироби, борошно)	25,4%(1,5 млн.грн.)


виробництво гумових і пластикових виробів, іншої неметалевої мінеральної продукції	42,4%(2,5 млн.грн.)
текстильне виробництво, виробництво одягу, шкіри, виробів зі шкіри та інших матеріалів (панчішно-шкарпеткові вироби)	32,2%(1,9 млн.грн.)



*-формується відповідно до специфіки структури району

Структура валового виробництва сільського господарства (за 2016 рік);*

Рослинництво:	98,0% (242,4 млн..грн.)
Тваринництво:	2,0 % (4,8 млн..грн.)



*-формується відповідно до специфіки структури району

Основні підприємства району:

Назва підприємства	Напрямок діяльності, основна продукція	Контактна інформація (Прізвище, ім'я, по-батькові, телефон)
1.ПП «Агротранссервіс»	Вирощування сільськогосподарських культур; виробництво хліба та хлібобулочних виробів, борошно.	Абрамян Юрій Саркісович. (0239)41442
2. ТОВ «Агрокомплекс»	Вирощування сільськогосподарських культур	Коваль Олег Васильович (0239)41437
3. ПОСП а/ф «Сагайдацька»	Вирощування сільськогосподарських культур; виробництво борошна	Агаян Сурен Арташесович (0239) 41844
4. ПСП «Димитрово»	Вирощування сільськогосподарських культур	Середенко Микола Борисович (0239)24135
5.ПСП «Деметра»	Вирощування сільськогосподарських культур	Павлишин Сергій Іванович (0239)25146

Районна влада

Контактна інформація структурного підрозділу райдержадміністрації, який відповідає за інвестиційний розвиток	28600, Кіровоградська обл., Устинівський р-н, смт. Устинівка, вул. Ювілейна, 2, тел. +380 (5239) 4-13-01,4-10-01 http://ustin.kr-admin.gov.ua
---	---
